



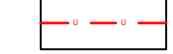





JELMAGYARÁZAT

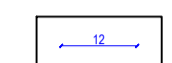


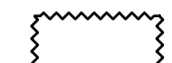
VONALAS SZABÁLYOZÁSI ELEMEEK

-  Közigazgatási terület határa
-  Belterület határ
-  Szabályozási vonal
-  Építési övezet/övezet határa
-  Beültetési kötelezettség



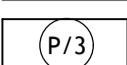




TERÜLETI SZABÁLYOZÁSI ELEMEEK

-  Közlekedési célú közterület - országos út területe
-  Közlekedési célú közterület - helyi út területe
-  Vízgazdálkodási terület - vízfelület





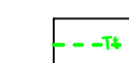
EGYÉB SZABÁLYOZÁSI ELEMEEK

-  Szabályozási szélesség
-  Megtartandó, kiegészítendő fasor
-  Megszüntető jel - kötelező
-  Rekultiválandó terület

KÖZLEKEDÉS

- | | | |
|---|---|---|
| Meglévő | Tervezett | |
|  |  | Buszmegállóhely |
|  |  | Parkoló |
|  |  | Ideiglenes határátkelő |
|  | | Mintakeresztmetszelvények felvételi helye |


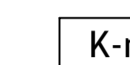

TÁJI, TERMÉSZETI, ÉPÍTETT ÉS RÉGÉSZETI ÉRTÉKEK VÉDELME

-  Nyilvántartott régészeti lelőhely
-  Országos ökológiai hálózat - magterület
-  Országos ökológiai hálózat - összevont folyosó
-  Országos jelentőségű természetvédelmi terület - szikes tó
-  Természeti terület határa








TERÜLETFELHASZNÁLÁSI EGYSÉGEK

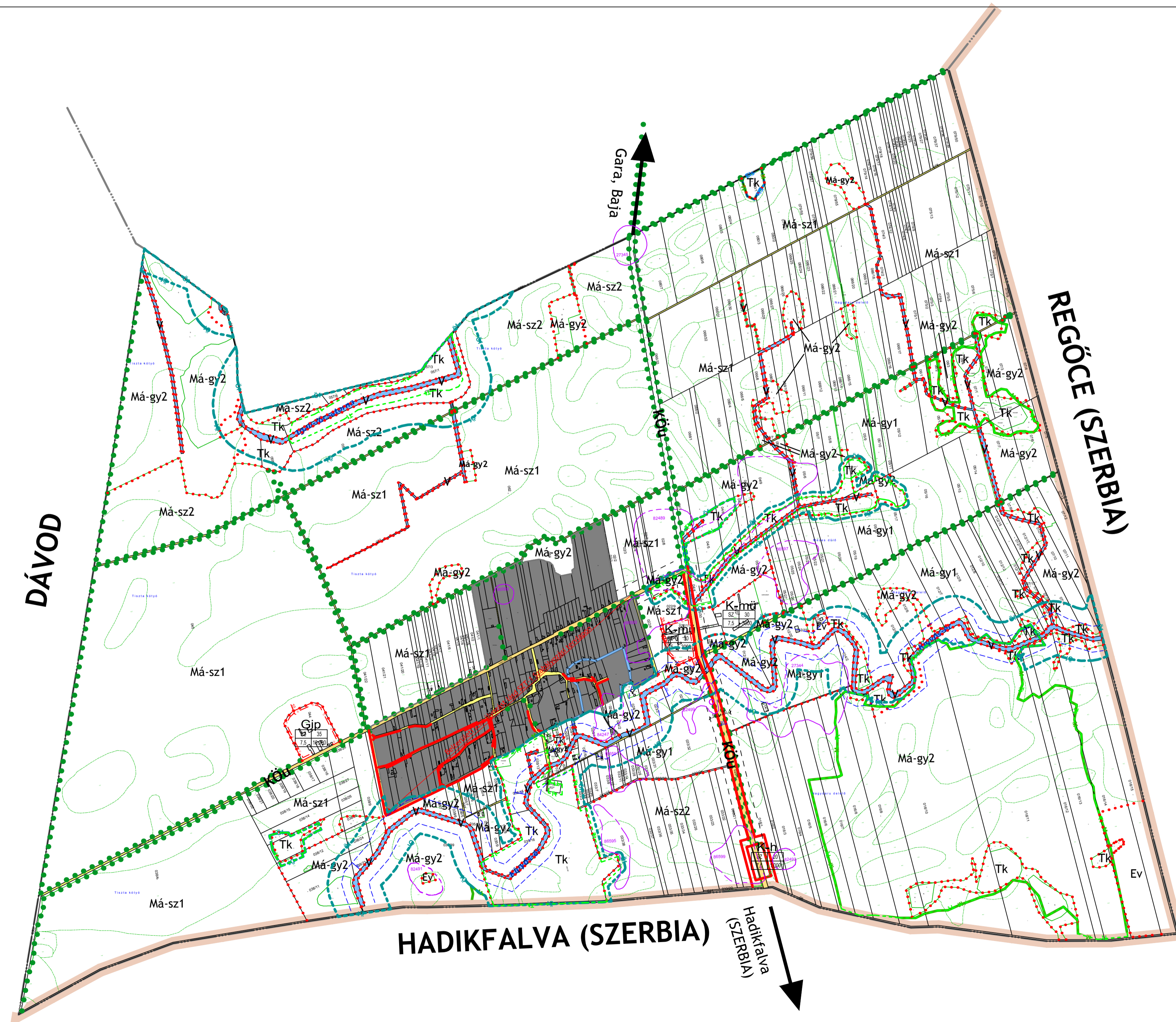
Területfelhasználás jele	beépítési mód	beépítési %
		építmény mag. (m)

Beépítésre szánt területek

-  Ipari gazdasági terület - egyéb ipari terület
-  Különleges terület - mezőgazdasági üzemi terület
-  Különleges terület - határátkelő övezete

Beépítésre nem szánt területek

-  Erdőterület - védelmi / rekultiválandó erdő
-  Általános mezőgazdasági terület - szántó
-  Általános mezőgazdasági terület - szántó
-  Általános mezőgazdasági terület - gyep
-  Általános mezőgazdasági terület - gyep
-  Vízgazdálkodási terület - vízfelszín
-  Természetközeli terület



2. melléklet a 3/2011. (II.14.) önkormányzati rendelethez, módosítva a 9/2014. (V.21.) és a 8/2016. (IV.28.) önkormányzati rendelettel.

BÁCSSZENTGYÖRGY TELEPÜLÉSRENDEZÉSI TERV SZABÁLYOZÁSI TERV - KÜLTERÜLET SZT-2 2. melléklet M=1:12 000